

Recursos cartogràfics de Catalunya

Dra. Montse Guerrero
Geògrafa i tècnica en SIG
Servei de Cartografia i SIG, UDL

Amb el suport de:



Universitat de Lleida
Serveis Científicotècnics
Cartografia i Sistemes
d'Informació Geogràfica

2014/09/30_11:16:40

- Hospitals (63)
- Biblioteques (828)
- Educació secundària obli. (1038)
- secundaria Concentració**

Situar un punt

Pamplona (Iruña)

Dibuxar una línia o un polígon

Carregar dades

Triar l'estil del mapa

Escollir el mapa de fons

Publicar el mapa

Compartir



1 **Visors de cartografia. Opció de descàrrega de fitxers :**

- Institut de Cartogràfic i Geològic de Catalunya
<http://www.icc.cat/vissir3/>
- Instituto Geográfico Nacional
<http://www2.ign.es/iberpix/visoriberpix/visorign.html>

2 **Visors de cartografia i dades :**

- Google Public Data
<http://www.google.com/publicdata/>
- Institut d'Estadística de Catalunya
<http://www.idescat.cat/>
- *Instituto Nacional de Estadística. Cens del 2011*
<http://www.ine.es/>

3

Recursos cartogràfics

- Institut de Cartogràfic i Geològic de Catalunya

<http://www.icgc.cat/Ciutada/Educacio>

- Atlas escolar (ArcGis)

www.atlasdigitalescolar.es/

- Societat Catalana de Geografia. Eines i recursos per a l'ensenyament de la geografia

<http://ensenyament-geografia.espais.iec.cat/>

Public Data

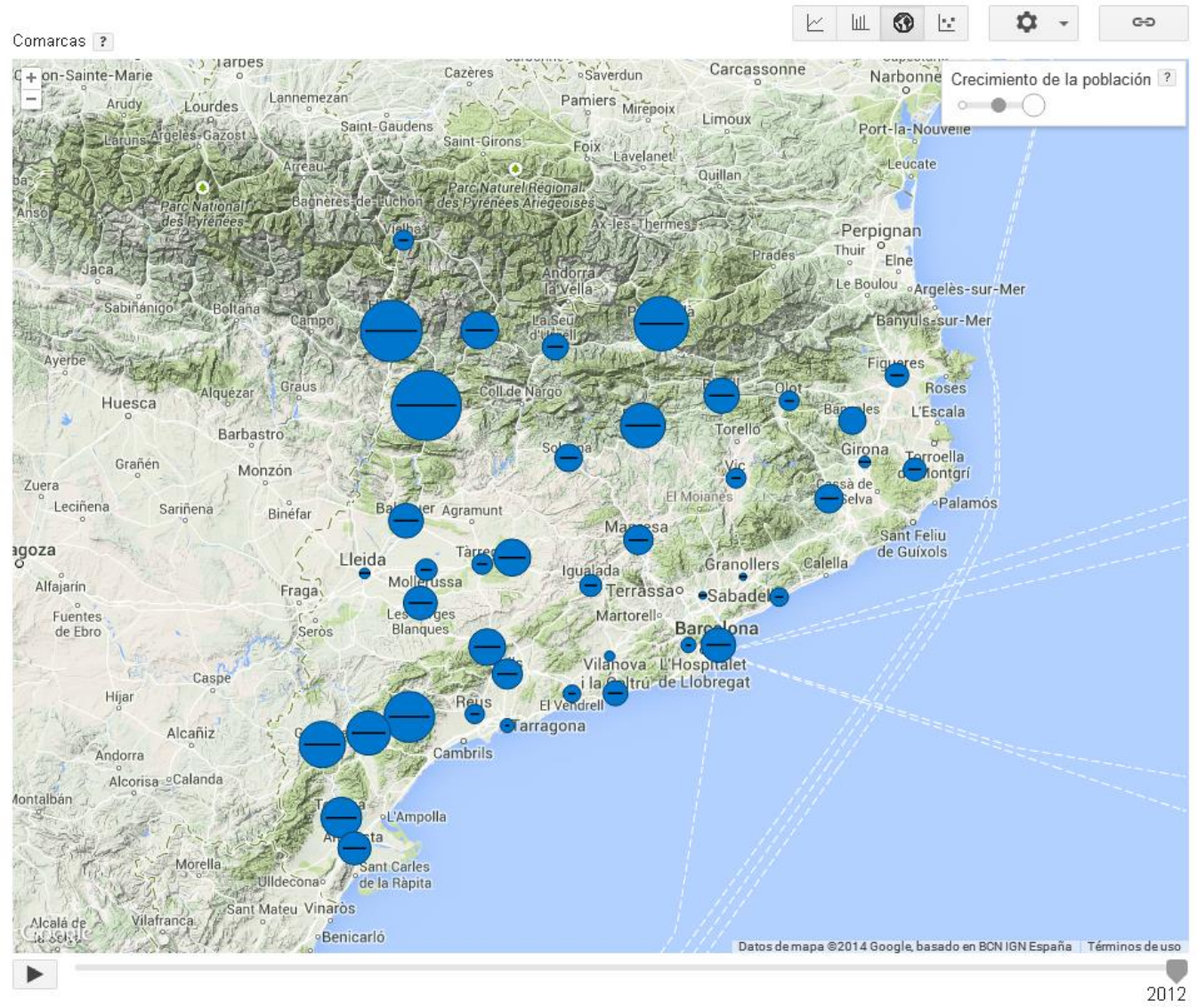
- Indicadores de los municipios catalanes
 - Economía
 - Población
 - Crecimiento de la población**
 - Defunciones
 - Hogares
 - Hogares (% del total)
 - Inmigración exterior
 - Matrimonios
 - Migración interna
 - Nacimientos
 - Población
 - Población (% del total)
 - Población ETCA
 - Población ETCA (% sobre la pobl...
 - Población residente en el extranjero
 - Población residente en el extranje...
 - Viviendas familiares

Borrar

Comparar por Comarcas

- Alt Camp
- Alt Empordà
- Alt Penedès
- Alt Urgell
- Alta Ribagorça
- Anoia
- Bages
- Baix Camp
- Baix Ebre
- Baix Empordà
- Baix Llobregat
- Baix Penedès
- Barcelonès
- Berguedà
- Cerdanya
- Conca de Barberà
- Garraf
- Gironès

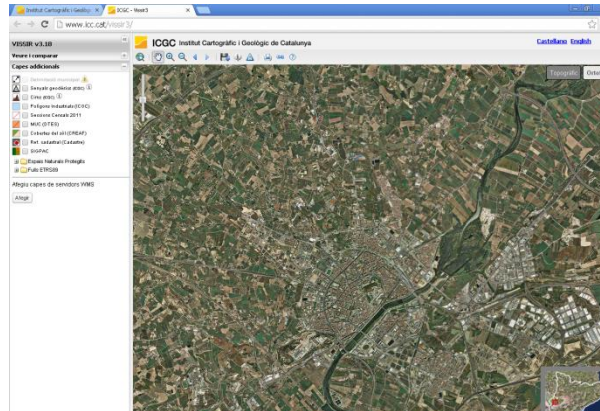
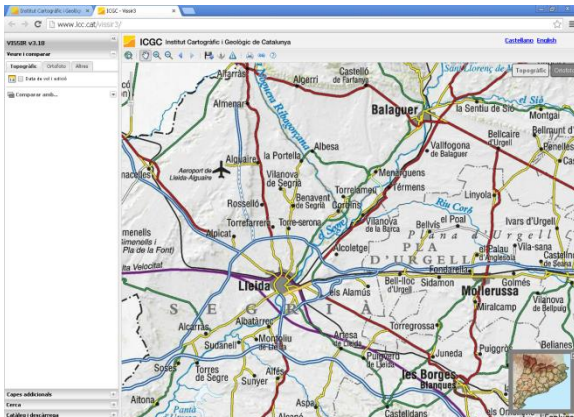
Borrar selección





ICGC
Institut
Cartogràfic i Geològic
de Catalunya

- Mapes escolars i diccionaris
- Visor de cartografia i àrea de descàrrega
- Fons històrics. Cartoteca
- Portal Beta - Instamaps



APLICACIONS I SERVEIS WEB

INSTAMAPS



Jornada de presentació del projecte Open OS Zoomstack



Foc al bosc. Els incendis a Catalunya (1986-2017)



Llibreria d'ús de cookies d'acord amb la GDPR europea



Comparador històric del territori. Generador d'imatges animades



Població de Catalunya. Dades actualitzades!



L'ICGC obre el codi de les seves aplicacions. OpenICGC.



StoryMap. Combina mapes i contingut per explicar coses.



APP Catalunya Offline. Novetats!



Aplicació: "On Sóc?" Comparteix la teva localització



Tota Catalunya en un sol mapa! ...a l'APP Catalunya Offline



Mapa topogràfic a escala 1:25.000 en un sol arxiu (vector tiles)



Visualitzar dades des del visor d'Instamaps